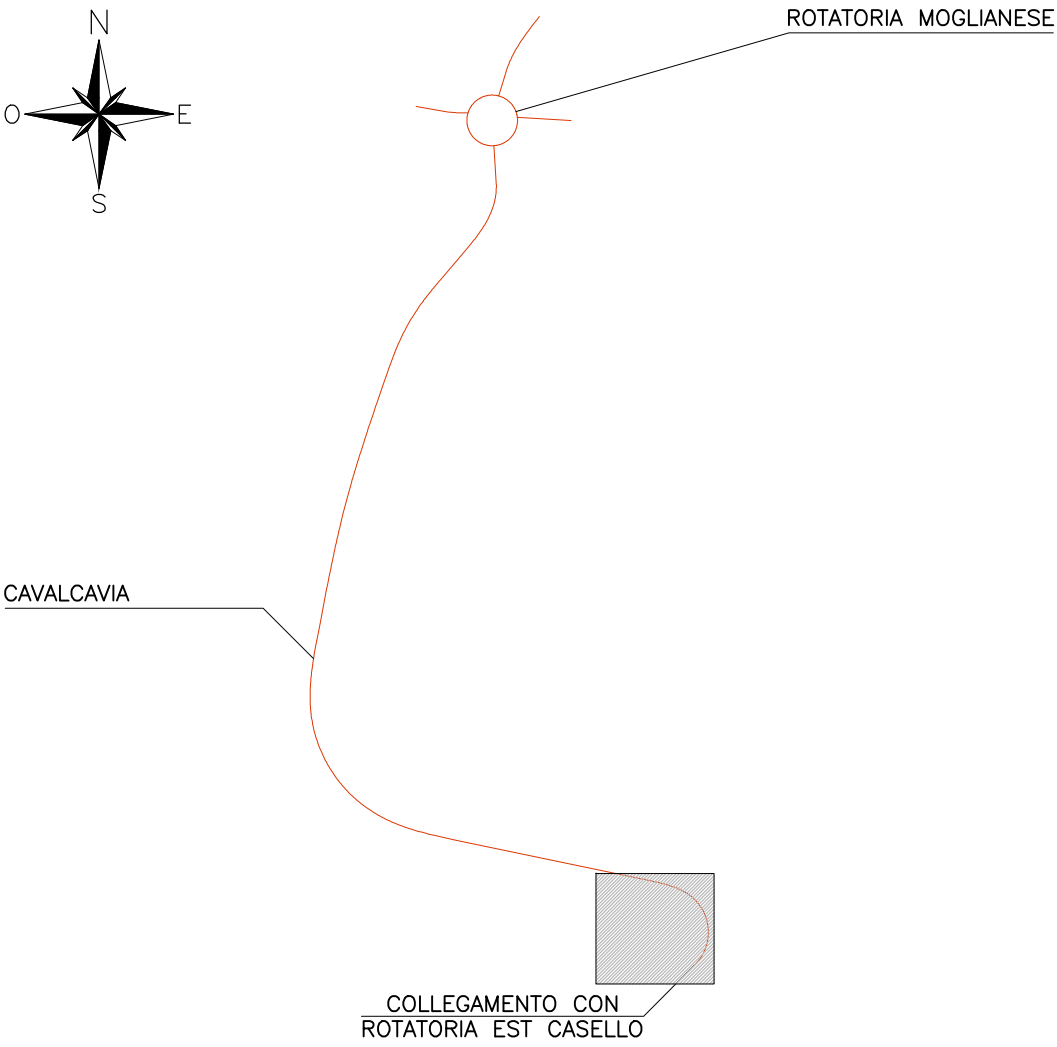
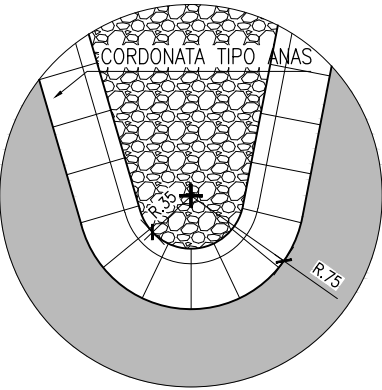


QUADRO DI UNIONE BRETELLA DI MARTELLAGO



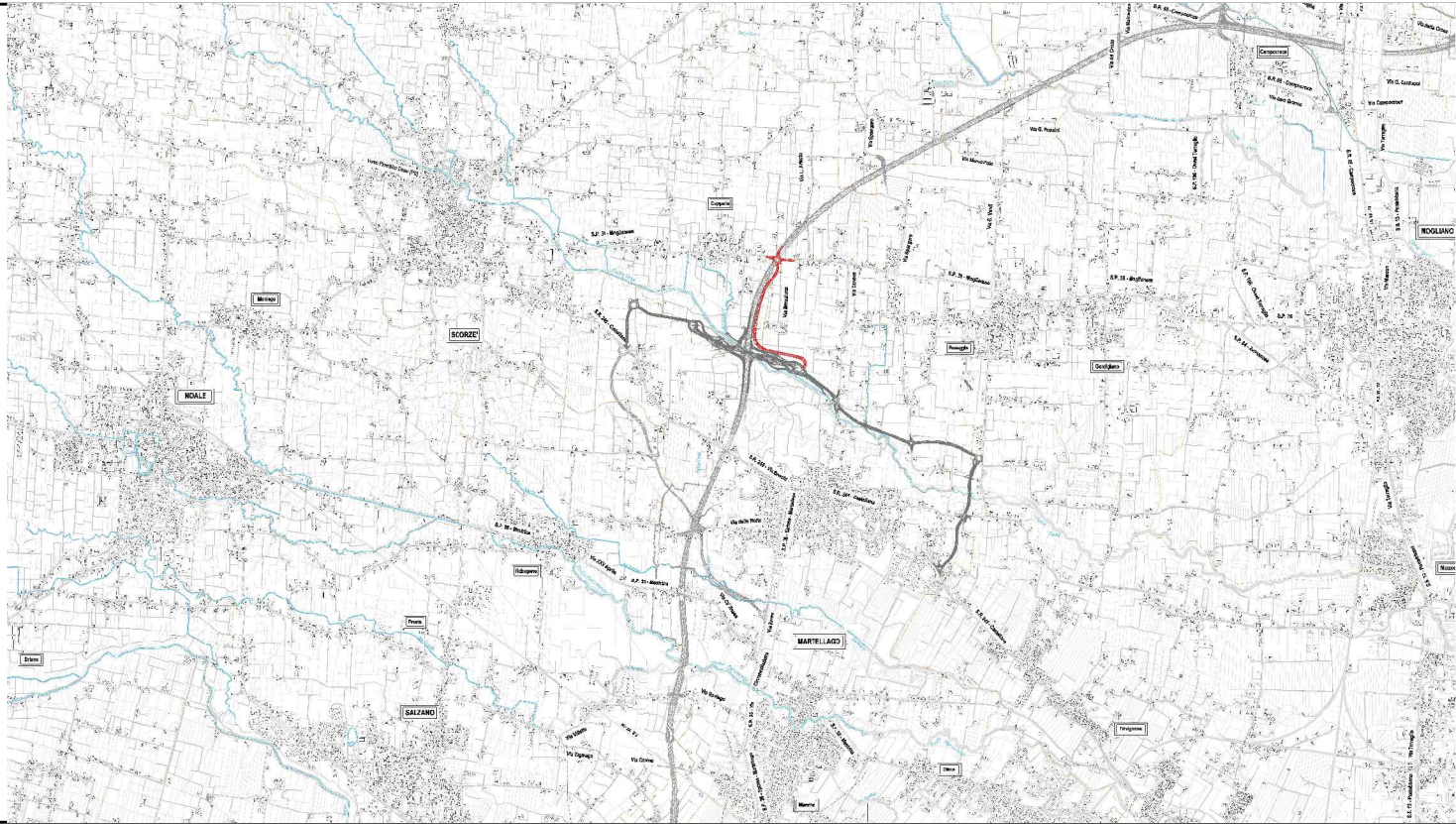
Raggi non quotati delle isole spartitraffico: 0.75m sul bordo esterno della cordonata



Per le coordinate dei picchetti si rimanda all'elaborato 3B010907A



REGIONE DEL VENETO
GIUNTA REGIONALE
SEGRETERIA REGIONALE ALLE INFRASTRUTTURE E MOBILITA'
DIREZIONE INFRASTRUTTURE DI TRASPORTO
VENETO STRADE S.P.A.



OPERE COMPLEMENTARI AL PASSANTE DI MESTRE

RESPONSABILE DEL PROCEDIMENTO ING. GABRIELLA MANGINELLI		CITTÀ METROPOLITANA DI VENEZIA COMUNI DI: MARTELLAGO E SCORZÈ	
COORDINATORE DEL PROGETTO DOTT. URB. ENRICO VESCOVO		OPERA: BRETELLA DI COLLEGAMENTO TRA LA STAZIONE DI MARTELLAGO-SCORZÈ E LA S.P. N. 39 "Moglianese"	
PROGETTISTI ING. LUCIO ZOLLET Progettazione generale infrastrutture		INTERVENTO N. LD6000	- PROGETTO DEFINITIVO -
		ELABORATO N.	PROGETTO STRADALE SEDI STRADALI Dettagli Cigli - Tav. 1/4
		SCALA: 1: 250	
		DATA: DICEMBRE 2020	REVISIONE: 00
		NOME FILE 2B010903A.dwg	
CONTROLLATO ED APPROVATO ING. GABRIELLA MANGINELLI		PROGETTAZIONE GENERALE INFRASTRUTTURA	
		ZOLLET INGEGNERIA Srl Viale Stazione, 40 32035 S. Giustina (BL)	
<input type="checkbox"/> VALIDAZIONE: PROTOCOLLO DEL			
IL PRESENTE DOCUMENTO NON POTRÀ ESSERE COPIATO, RIPRODOTTO O ALTAMENTE PUBBLICATO, IN TUTTO O IN PARTE, SENZA IL CONSENSO DI VENETO STRADE S.P.A. VENEZIA. OOM UTILIZZO NON AUTORIZZATO SARÀ PUNITO A NORMA DI LEGGE THIS DOCUMENT MAY NOT BE COPIED, REPRODUCED OR PUBLISHED, EITHER IN PART OR IN ITS ENTIRETY, WITHOUT THE WRITTEN PERMISSION OF VENETO STRADE S.P.A. VENEZIA. UNAUTHORIZED USE WILL BE PROSECUTED BY LAW			